


آمار تجمیعی ارجاع نظارت - سال ۱۴۰۲

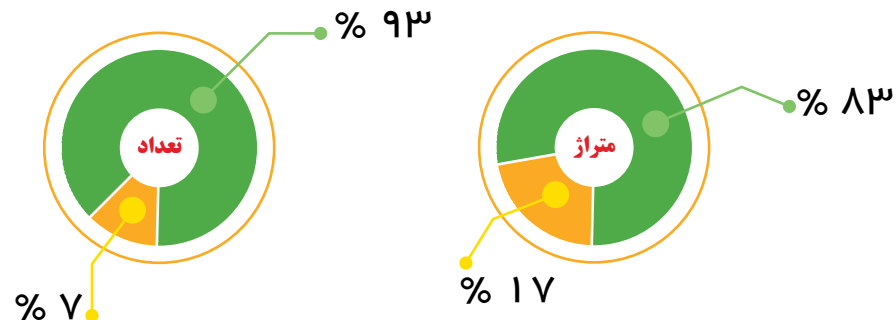
مجموع مترائز و تعداد دستور نقشه های ورودی به سیستم ارجاع نظارت استان البرز



مجموع تعداد و مترائز دستور نقشه های ورودی به سیستم ارجاع نظارت به تفکیک حقیقی و حقوقی

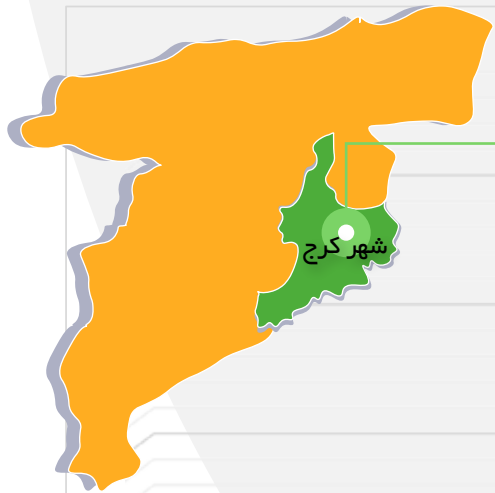


مقایسه درصدی مجموع تعداد دستور نقشه های ورودی به سیستم ارجاع نظارت به تفکیک حقیقی و حقوقی

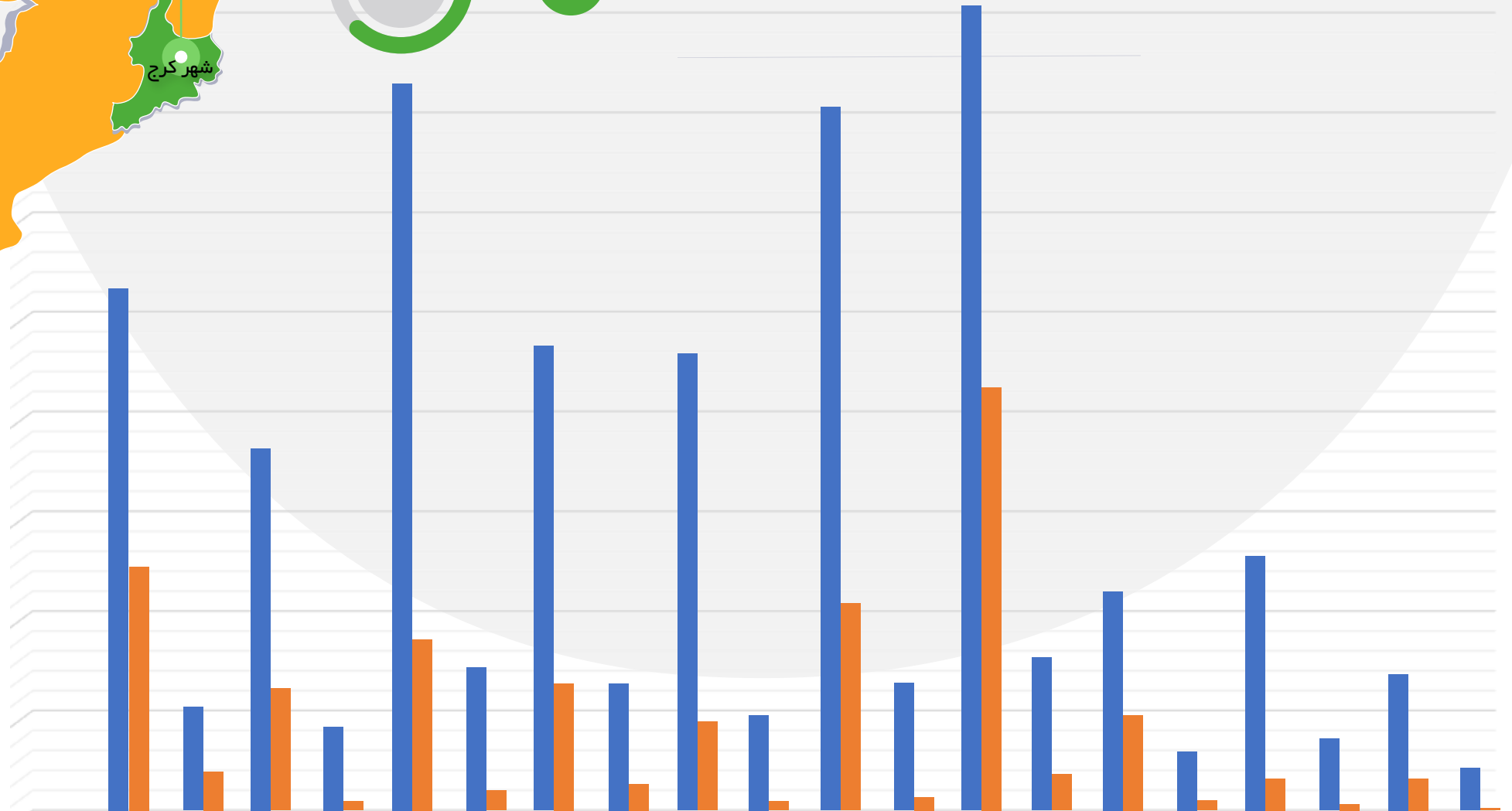


آمار تجمیعی ارجاع نظارت - سال ۱۴۰۲

مجموع تعداد و مترائ دستور نقشه های ورودی به سیستم ارجاع نظارت شهر کرج



مترائ (مترمربع) ۱,۳۵۳,۱۵۴
تعداد ۱,۰۶۶



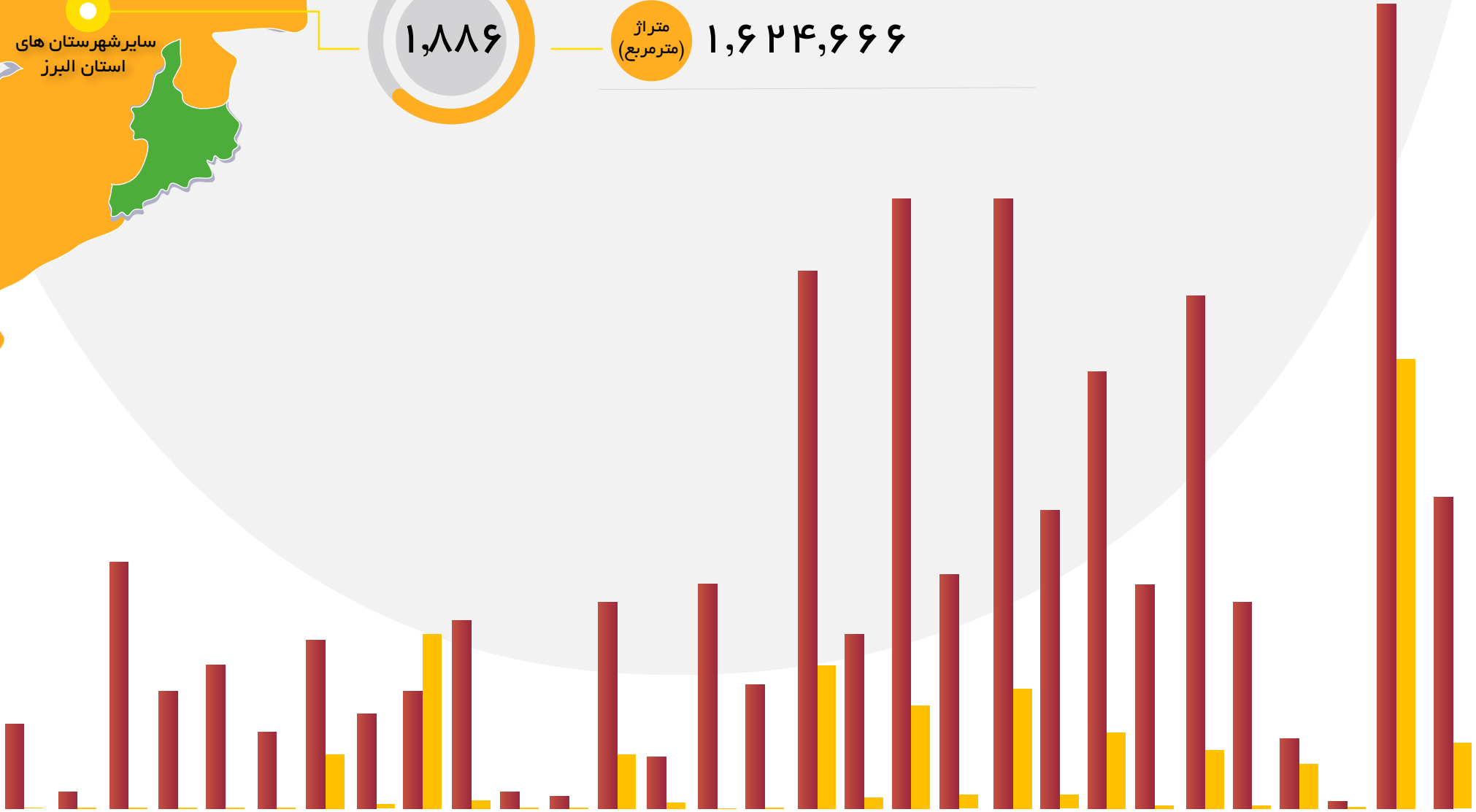
	منطقه ۱		منطقه ۲		منطقه ۳		منطقه ۴		منطقه ۵		منطقه ۶		منطقه ۷		منطقه ۸		منطقه ۹		منطقه ۱۰	
	مترائ	تعداد	مترائ	تعداد	مترائ	تعداد	مترائ	تعداد	مترائ	تعداد	مترائ	تعداد	مترائ	تعداد	مترائ	تعداد	مترائ	تعداد	مترائ	تعداد
حقیقی	۱۱۷,۳۰۶	۸۹	۸۰,۶۶۸	۷۴	۱۶۳,۶۹۱	۱۴۶	۱۰۴,۱۲۶	۱۱۳	۱۰۲,۶۶۲	۸۱	۱۵۸,۳۵۹	۱۳۷	۱۸۱,۱۱۲	۱۴۹	۴۸,۹۰۶	۴۶	۵۷,۱۷۲	۶۱	۳۰,۲۲۰	۳۵
حقوقی	۴۹,۹۶۳	۲۲	۲۴,۴۴۵	۸	۳۵,۲۰۱	۱۵	۲۵,۹۱۳	۱۷	۱۷,۷۶۳	۸	۴۲,۵۹۶	۱۳	۸۷,۱۹۶	۳۷	۱۸,۹۴۸	۸	۶,۲۹۴	۶	۶۱۲	۱

آمار تجمیعی ارجاع نظارت - سال ۱۴۰۲

مجموع تعداد و مترای دستور نقشه های ورودی به سیستم ارجاع نظارت سایر شهرستان های استان



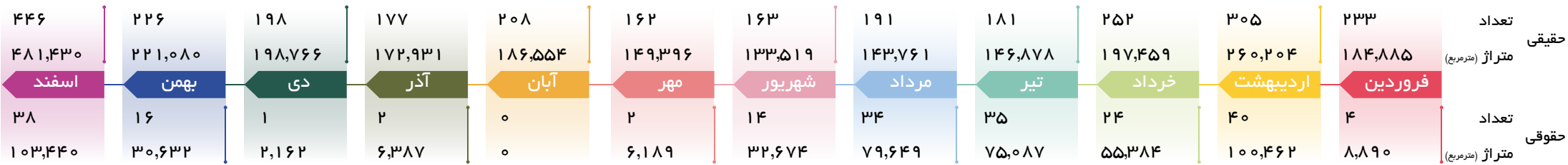
مترای (مترمربع) ۱,۶۲۴,۶۶۶



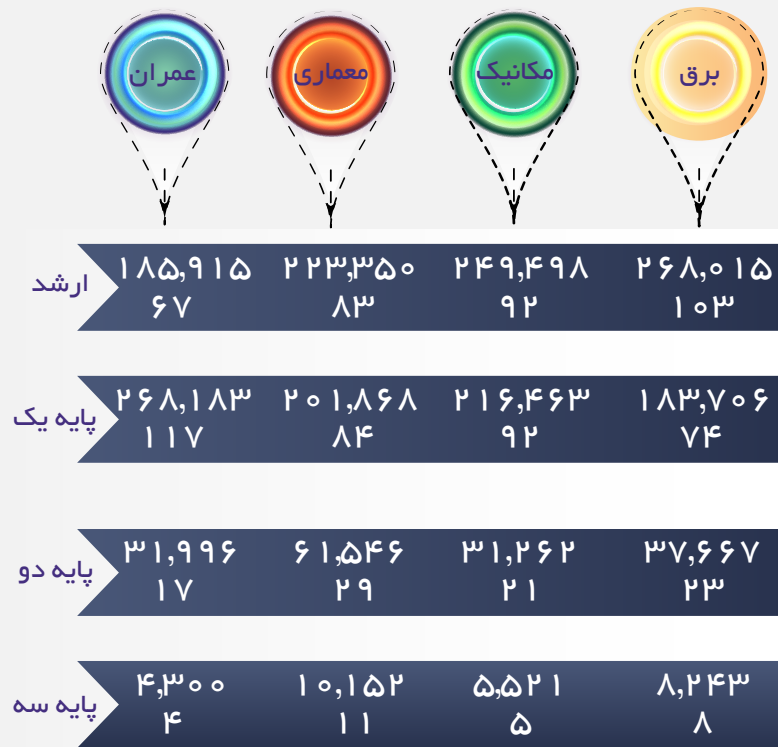
	آسارا		اشتهارد		چهارباغ		طالقان		کمالشهر		کوهسار		گرم دره		ماه‌دشت		محمدشهر		مشکین‌دشت		مهستان		نظرآباد		هشتگرد		گلسار		منطقه ۲۰ فردیس	
	حقیقی	حقوقی	حقیقی	حقوقی	حقیقی	حقوقی	حقیقی	حقوقی	حقیقی	حقوقی	حقیقی	حقوقی	حقیقی	حقوقی	حقیقی	حقوقی	حقیقی	حقوقی	حقیقی	حقوقی	حقیقی	حقوقی	حقیقی	حقوقی	حقیقی	حقوقی	حقیقی	حقوقی		
حقیقی	۳,۱۸۴	۱۰	۷۵,۱۲۵	۹۱	۱۷,۵۲۴	۵۱	۲۴,۴۷۷	۶۲	۱۴۳,۳۹	۱۶۴	۴,۲۴۸	۷	۴۸,۲۸۴	۳۱	۵۲,۱۹۰	۹۳	۱۲۲,۲۷	۱۵۲	۱۷۵,۸۷	۱۸۹	۱۷۵,۲۳	۲۴۰	۱۱۰,۳۰	۱۸۷	۱۲۱,۴۳	۱۷۷	۸۵۵	۳	۳۵۸,۲۳	۳۵۴
حقوقی	۰	۰	۰	۰	۰	۰	۲,۲۱۸	۱	۲۲,۰۹۲	۵	۰	۰	۲,۴۶۹	۲	۰	۰	۱۸,۶۱۳	۶	۱۳,۱۶۱	۸	۱۴,۸۴۳	۸	۱,۵۱۲	۲	۱,۰۱۴	۲	۱,۰۲۷	۱	۱۱۵,۰۷	۴۰

آمار تجمیعی ارجاع نظارت - سال ۱۴۰۲

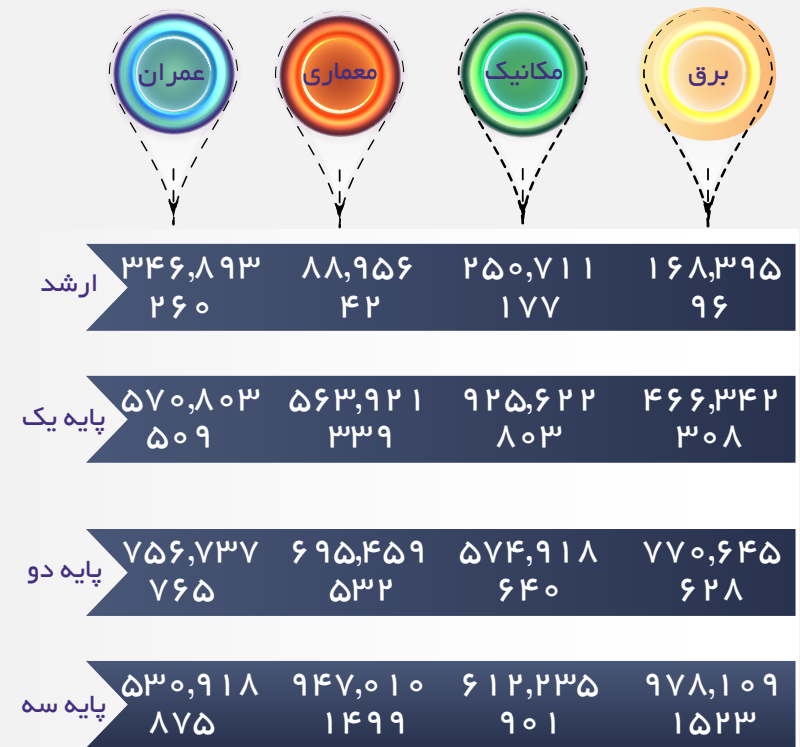
مجموع تعداد و مترائ دستور نقشه های ارجاع شده به تفکیک ماه-حقیقی و حقوقی



مجموع تعداد و مترائ دستور نقشه های ارجاع شده به تفکیک پایه-حقوقی



مجموع تعداد و مترائ دستور نقشه های ارجاع شده به تفکیک پایه-حقیقی

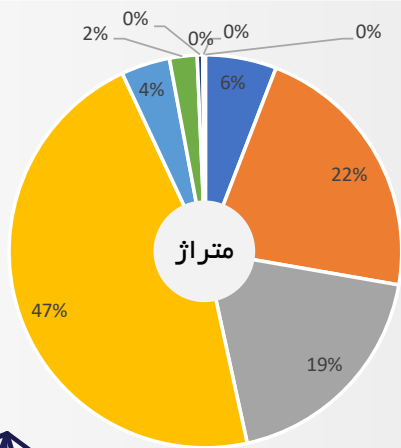




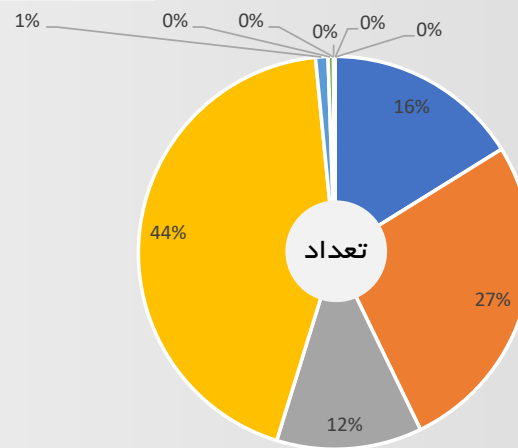
آمار تجمیعی ارجاع نظارت - سال ۱۴۰۲

مقایسه درصدی مجموع تعداد و متر اژدستور نقشه های ورودی به سیستم ارجاع نظارت به تفکیک بازه متر اژی (حقیقی و حقوقی)

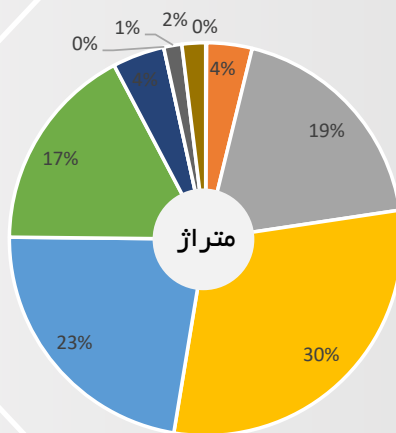
نظارت حقیقی



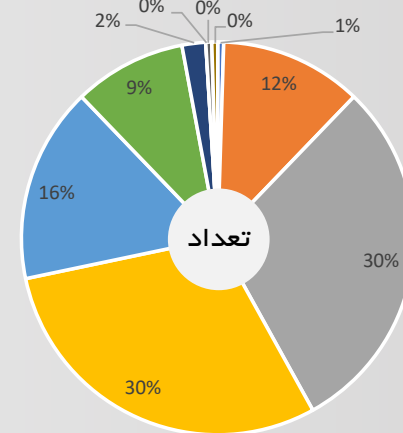
تعداد



نظارت حقوقی



تعداد



- ۵۰۰-۰
- ۱۰۰۰-۵۰۰
- ۲۰۰۰-۱۰۰۰
- ۳۰۰۰-۲۰۰۰
- ۴۰۰۰-۳۰۰۰
- ۵۰۰۰-۴۰۰۰
- ۵۰۰۰-۶۰۰۰
- ۶۰۰۰-۷۰۰۰
- ۷۰۰۰-۸۰۰۰
- ۸۰۰۰-۱۰۰۰۰

عمران

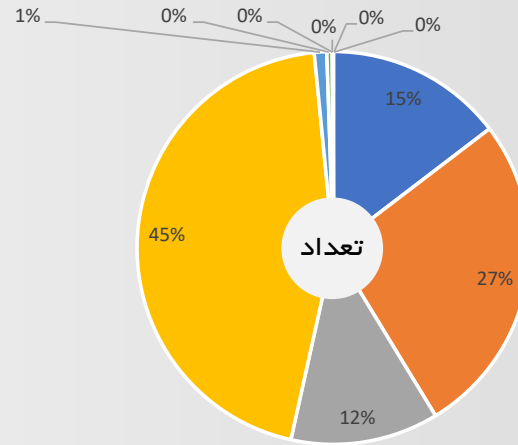
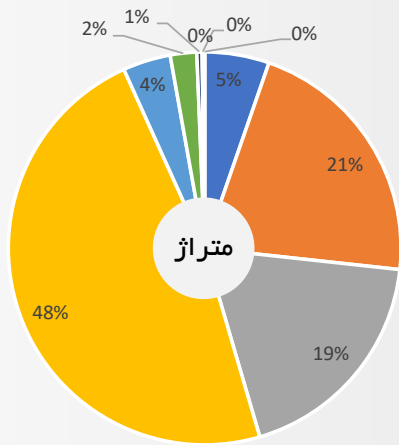


۸۰۰۰-۱۰۰۰۰		۷۰۰۰-۸۰۰۰		۶۰۰۰-۷۰۰۰		۵۰۰۰-۶۰۰۰		۵۰۰۰-۴۰۰۰		۴۰۰۰-۳۰۰۰		۳۰۰۰-۲۰۰۰		۲۰۰۰-۱۰۰۰		۱۰۰۰-۵۰۰		۵۰۰-۰		متر اژ (مترمربع)		رشته
حقوقی	حقیقی	حقوقی	حقیقی	حقوقی	حقیقی	حقوقی	حقیقی	حقوقی	حقیقی	حقوقی	حقیقی	حقوقی	حقیقی	حقوقی	حقیقی	حقوقی	حقیقی	حقوقی	حقیقی	متر اژ (مترمربع)	تعداد	
۹,۵۳۵	-	۷,۳۰۲	۷,۲۳۴	-	-	۲۱,۰۳۴	۱۶,۲۵۵	۸۳,۹۳۶	۷۹,۸۴۷	۱۱۰,۶۴۵	۱۴۱,۱۲۸	۱۴۶,۹۳۷	۳۵۷,۶۱۲	۹۲,۲۹۸	۶۶۱,۸۸۶	۱۸,۳۲۰	۷۶۸,۴۹۶	۳۸۹	۲۰۵,۸۹۵	۹۵۸	۶۴۸	عمران
۱	-	۱	۱	-	-	۴	۳	۱۹	۱۸	۳۳	۴۱	۶۱	۱۴۹	۶۱	۴۸۰	۲۴	۱,۰۶۹	۱	۶۴۸			

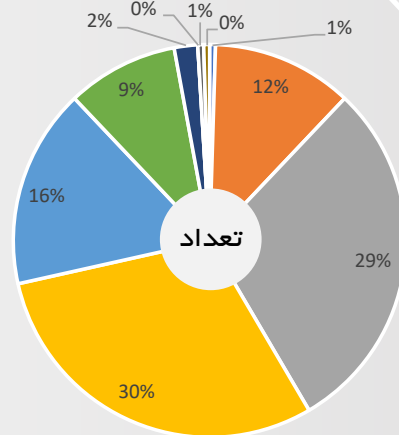
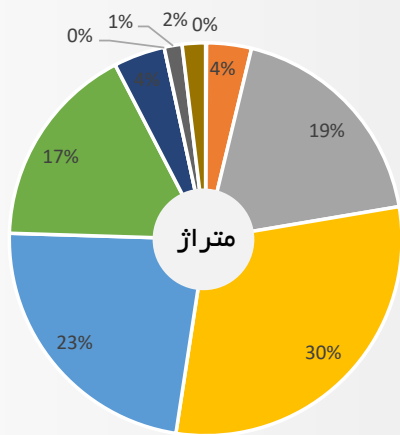


آمار تجمیعی ارجاع نظارت - سال ۱۴۰۲

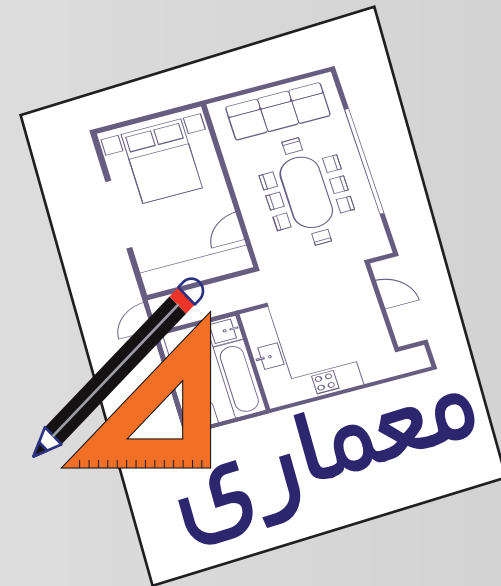
مقایسه درصدی مجموع تعداد و متر اژ دستور نقشه های ورودی به سیستم ارجاع نظارت به تفکیک بازه متر اژی (حقیقی و حقوقی)



نظارت حقیقی



نظارت حقوقی

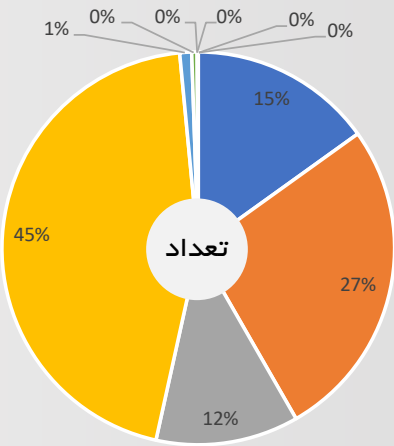
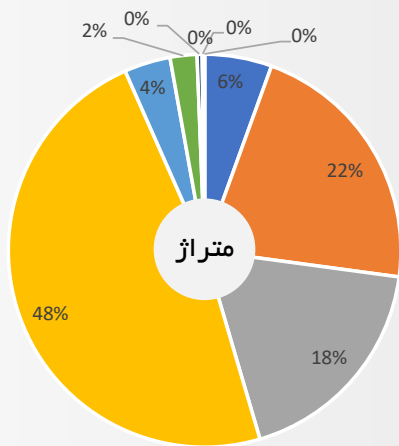


- ۵۰۰-۵
- ۱۰۰۰-۵۰۰
- ۲۰۰۰-۱۰۰۰
- ۳۰۰۰-۲۰۰۰
- ۴۰۰۰-۳۰۰۰
- ۵۰۰۰-۴۰۰۰
- ۵۰۰۰-۶۰۰۰
- ۶۰۰۰-۷۰۰۰
- ۷۰۰۰-۸۰۰۰
- ۸۰۰۰-۱۰۰۰۰

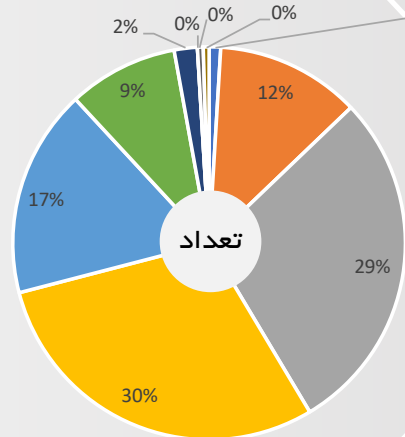
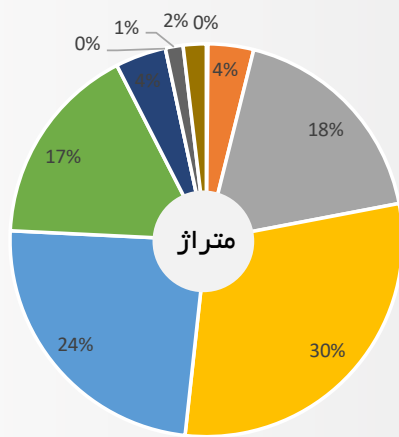
۸۰۰۰-۱۰۰۰۰		۷۰۰۰-۸۰۰۰		۶۰۰۰-۷۰۰۰		۵۰۰۰-۶۰۰۰		۵۰۰۰-۴۰۰۰		۴۰۰۰-۳۰۰۰		۳۰۰۰-۲۰۰۰		۲۰۰۰-۱۰۰۰		۱۰۰۰-۵۰۰		۵۰۰-۰		متر اژ (مترمربع)	رشته
حقوقی	حقیقی	حقوقی	حقیقی	حقوقی	حقیقی	حقوقی	حقیقی	حقوقی	حقیقی	حقوقی	حقیقی	حقوقی	حقیقی	حقوقی	حقیقی	حقوقی	حقیقی	حقوقی	حقیقی		
۹,۵۳۵	-	۷,۳۰۲	۷,۲۳۴	-	-	۲۱,۰۳۴	۱۶,۲۵۵	۸۳,۹۳۶	۷۹,۸۴۷	۱۱۴,۶۲۹	۱۴۴,۳۷۲	۱۴۹,۴۷۵	۳۷۹,۴۸۲	۹۲,۲۹۸	۶۸۷,۷۹۵	۱۸,۳۲۰	۷۸۵,۳۳۶	۳۸۹	۱۹۵,۰۲۷	متر اژ (مترمربع)	معماری
۱	-	۱	۱	-	-	۴	۳	۱۹	۱۸	۳۴	۴۲	۶۲	۱۵۸	۶۱	۴۹۹	۲۴	۱,۰۹۲	۱	۵۹۹	تعداد	

آمار تجمیعی ارجاع نظارت - سال ۱۴۰۲

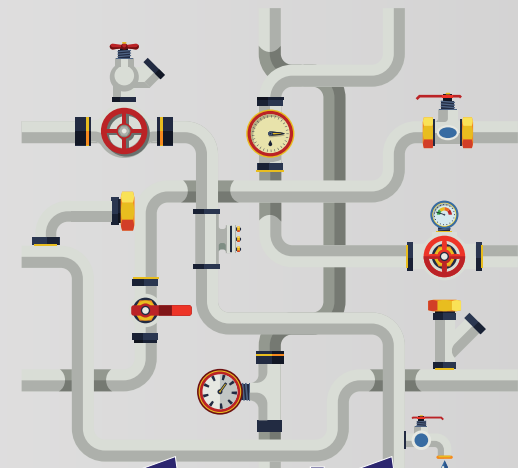
مقایسه درصدی مجموع تعداد و متر اژ دستور نقشه های ورودی به سیستم ارجاع نظارت به تفکیک بازه متر اژی (حقیقی و حقوقی)



نظارت حقیقی



نظارت حقوقی



مکانیک

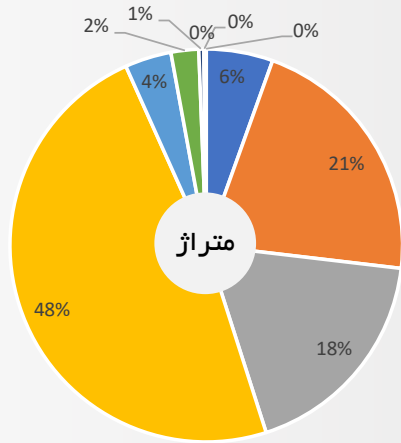
- ۵۰۰-۰
- ۱۰۰۰-۵۰۰
- ۲۰۰۰-۱۰۰۰
- ۳۰۰۰-۲۰۰۰
- ۴۰۰۰-۳۰۰۰
- ۵۰۰۰-۴۰۰۰
- ۵۰۰۰-۶۰۰۰
- ۶۰۰۰-۷۰۰۰
- ۷۰۰۰-۸۰۰۰
- ۸۰۰۰-۱۰۰۰۰

متر اژ (مترمربع)		۵۰۰-۰		۱۰۰۰-۵۰۰		۲۰۰۰-۱۰۰۰		۳۰۰۰-۲۰۰۰		۴۰۰۰-۳۰۰۰		۵۰۰۰-۴۰۰۰		۵۰۰۰-۶۰۰۰		۶۰۰۰-۷۰۰۰		۷۰۰۰-۸۰۰۰		۸۰۰۰-۱۰۰۰۰	
حقوقی	حقیقی	حقوقی	حقیقی	حقوقی	حقیقی	حقوقی	حقیقی	حقوقی	حقیقی	حقوقی	حقیقی	حقوقی	حقیقی	حقوقی	حقیقی	حقوقی	حقیقی	حقوقی	حقیقی	حقوقی	حقیقی
۹,۵۳۵	-	۷,۳۰۲	۷,۲۳۴	-	-	۲۱,۰۳۴	۱۶,۲۵۵	۸۳,۹۳۶	۸۳,۸۶۲	۱۲۰,۸۵۸	۱۴۴,۳۷۲	۱۴۹,۴۷۵	۳۸۶,۸۳۱	۹۱,۰۶۱	۶۹۵,۱۲۷	۱۸,۸۵۶	۸۱۹,۶۰۵	۶۸۹	۲۱۰,۲۰۲	۶۸۹	۲۱۰,۲۰۲
۱	-	۱	۱	-	-	۴	۳	۱۹	۱۹	۳۶	۴۲	۶۲	۱۶۱	۶۰	۵۰۵	۲۵	۱,۱۴۲	۲	۶۴۸	۲	۶۴۸

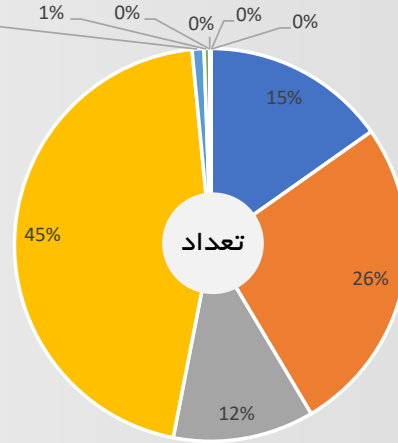
آمار تجمیعی ارجاع نظارت - سال ۱۴۰۲

مقایسه درصدی مجموع تعداد و متراز دستور نقشه های ورودی به سیستم ارجاع نظارت به تفکیک بازه مترازی (حقیقی و حقوقی)

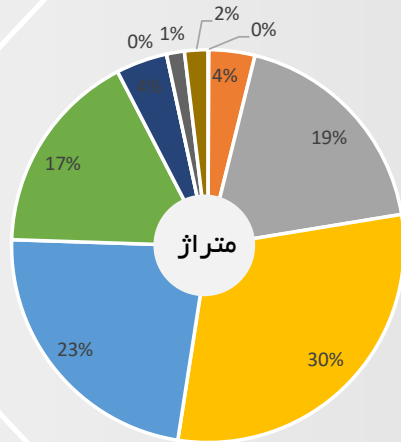
نظارت حقیقی



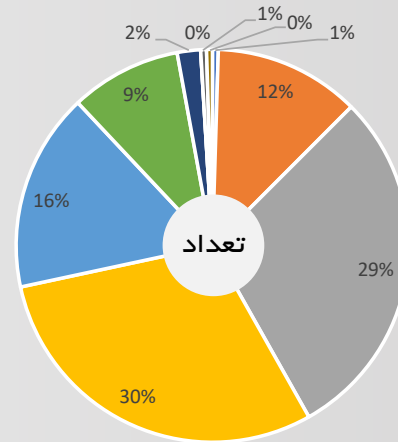
تعداد



نظارت حقوقی



تعداد



- ۵۰۰-۰
- ۱۰۰۰-۵۰۰
- ۲۰۰۰-۱۰۰۰
- ۳۰۰۰-۲۰۰۰
- ۴۰۰۰-۳۰۰۰
- ۵۰۰۰-۴۰۰۰
- ۵۰۰۰-۶۰۰۰
- ۶۰۰۰-۷۰۰۰
- ۷۰۰۰-۸۰۰۰
- ۸۰۰۰-۱۰۰۰۰



برق

۸۰۰۰-۱۰۰۰۰		۷۰۰۰-۸۰۰۰		۶۰۰۰-۷۰۰۰		۵۰۰۰-۶۰۰۰		۵۰۰۰-۴۰۰۰		۴۰۰۰-۳۰۰۰		۳۰۰۰-۲۰۰۰		۲۰۰۰-۱۰۰۰		۱۰۰۰-۵۰۰		۵۰۰-۰		متراز (مترمربع)	رشته
حقوقی	حقیقی	حقوقی	حقیقی	حقوقی	حقیقی	حقوقی	حقیقی	حقوقی	حقیقی	حقوقی	حقیقی	حقوقی	حقیقی	حقوقی	حقیقی	حقوقی	حقیقی	حقوقی	حقیقی		
۹,۵۳۵	-	۷,۳۰۲	۷,۲۳۴	-	-	۲۱,۰۳۴	۱۶,۲۵۵	۸۳,۹۳۶	۸۷,۸۷۷	۱۱۴,۸۰۸	۱۴۷,۳۹۷	۱۴۹,۴۷۵	۳۸۸,۰۲۰	۹۲,۲۹۸	۷۰۱,۳۵۹	۱۸,۸۵۶	۸۲۳,۷۲۳	۳۸۹	۲۱۱,۶۲۵	متراز (مترمربع)	برق
۱	-	۱	۱	-	-	۴	۳	۱۹	۲۰	۳۴	۴۳	۶۲	۱۶۲	۶۱	۵۰۹	۲۵	۱,۱۵۰	۱	۶۶۷	تعداد	