

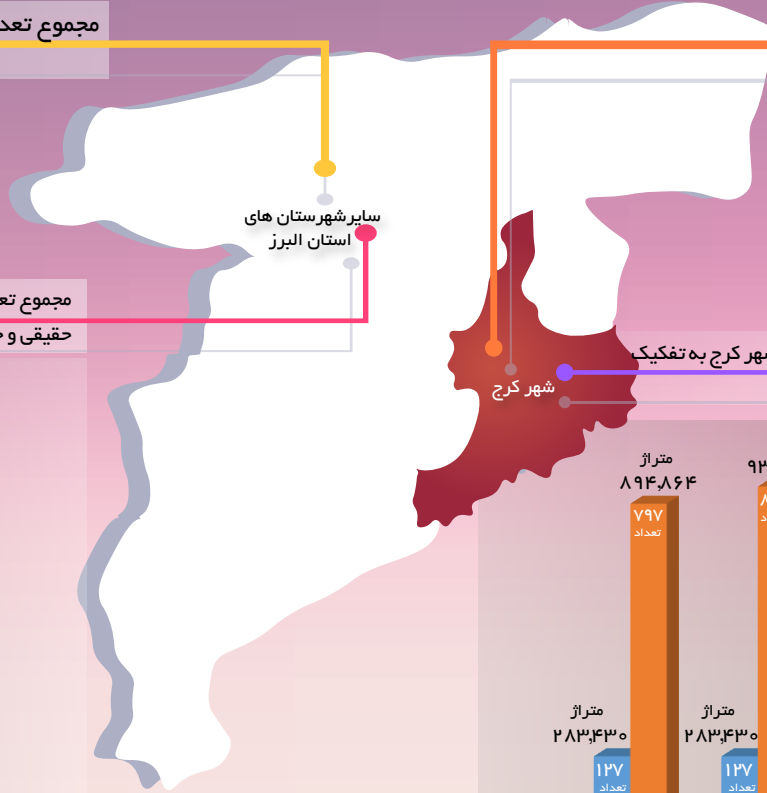


آمار تجمیعی ارجاع نظارت - بازه زمانی ۱۴۰۱/۰۹/۰۱ تا ۱۴۰۲/۰۶/۳۱

مجموع تعداد و مترائز دستور نقشه های ارجاع شده در شهرستان های استان





مجموع تعداد و مترائز دستور نقشه های ارجاع شده در شهر کرج



سایر شهرستان های استان البرز

مجموع تعداد و مترائز دستور نقشه های ارجاع شده در شهر کرج به تفکیک حقیقی و حقوقی در رشته ها

مجموع تعداد و مترائز دستور نقشه های ارجاع شده در سایر شهرستان های استان به تفکیک حقیقی و حقوقی در رشته ها





آمار تجمیعی ارجاع نظارت - بازه زمانی ۱۴۰۱/۰۹/۰۱ تا ۱۴۰۲/۰۶/۳۱

مجموع مترائز و تعداد دستور نقشه های ورودی به سیستم ارجاع نظارت استان البرز



۲,۷۰۳



۲,۷۲۹,۷۷۴

مجموع تعداد و مترائز دستور نقشه های ورودی به سیستم ارجاع نظارت به تفکیک حقیقی و حقوقی

نظارت حقیقی

مترائز: ۲,۲۸۸,۵۸۲

۲۵۱۹

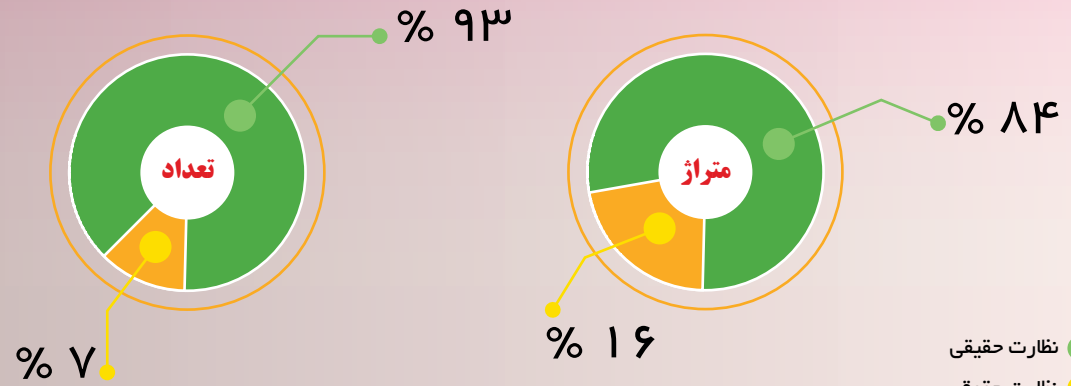
نظارت حقوقی

مترائز: ۴۴۱,۱۹۲


۱۸۴



مقایسه درصدی مجموع تعداد دستور نقشه های ورودی به سیستم ارجاع نظارت به تفکیک حقیقی و حقوقی



مجموع تعداد و متر اژ دستور نقشه های ارجاع شده به تفکیک پایه-حقیقی



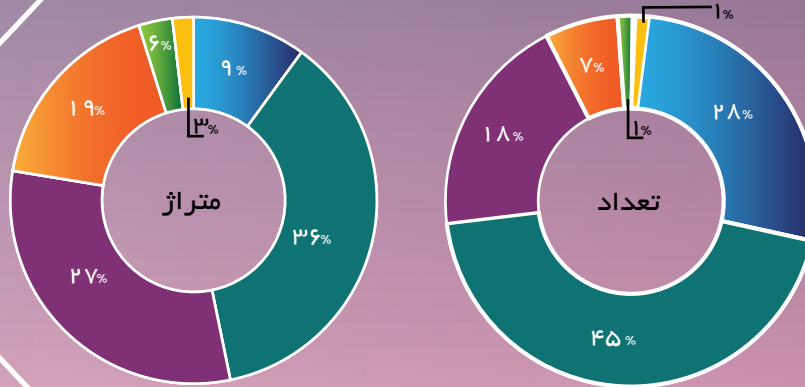
	عمران	معماری	مکانیک	برق
ارشد	۵۵۰,۳۳۲	۳۷۳,۲۷۶	۵۳۳,۹۴۷	۵۱۲,۰۸۵
	۳۲۳	۱۵۰	۲۶۹	۲۳۱
پایه یک	۷۸۹,۵۵۶	۵۸۷,۵۴۵	۹۱۲,۶۸۶	۴۸۱,۷۸۴
	۵۹۸	۳۵۳	۷۰۶	۳۰۵
پایه دو	۷۳۱,۳۵۴	۷۷۱,۰۱۴	۶۵۶,۲۷۳	۷۷۹,۸۹۳
	۸۱۴	۶۵۷	۷۲۶	۶۹۷
پایه سه	۵۰۶,۲۸۶	۸۹۴,۶۳۰	۵۱۹,۸۹۳	۸۷۸,۲۲۱
	۸۱۸	۱۳۶۳	۷۷۲	۱۳۱۸




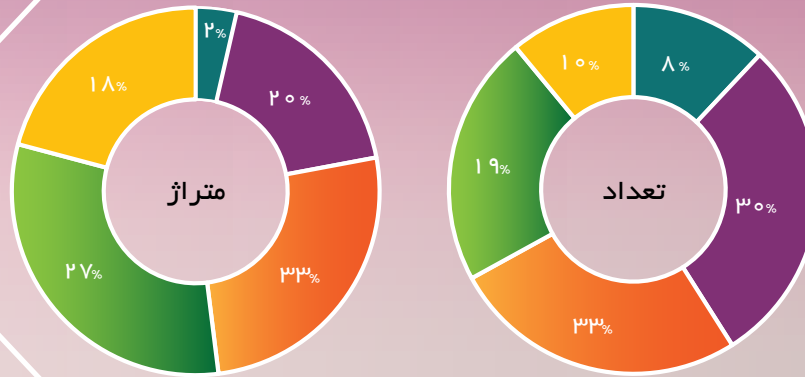
آمار تجمیعی ارجاع نظارت - بازه زمانی ۱۴۰۱/۰۹/۰۱ تا ۱۴۰۲/۰۶/۳۱

مقایسه درصدی مجموع تعداد و مترائ
دستور نقشه های ورودی به سیستم
ارجاع نظارت به تفکیک بازه مترائی
(حقیقی و حقوقی)

نظارت حقیقی



نظارت حقوقی

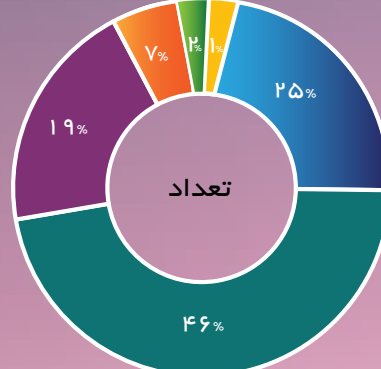
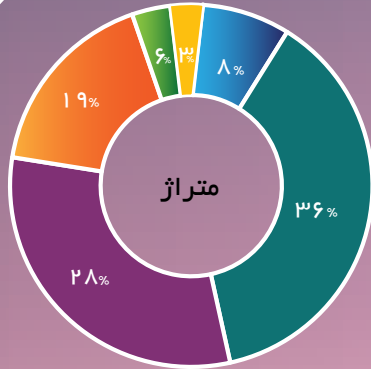


۵۰۰۰-۴۰۰۰		۴۰۰۰-۳۰۰۰		۳۰۰۰-۲۰۰۰		۲۰۰۰-۱۰۰۰		۱۰۰۰-۵۰۰		۵۰۰-۰		مترائ (مترمربع)	رشته
حقوقی	حقیقی	حقوقی	حقیقی	حقوقی	حقیقی	حقوقی	حقیقی	حقوقی	حقیقی	حقوقی	حقیقی		
۸۰,۱۳۵	۶۱,۵۴۳	۱۱۸,۵۹۵	۱۲۰,۲۴۸	۱۴۳,۵۶۰	۳۹۸,۴۷۴	۸۸,۳۱۸	۵۸۳,۸۸۶	۱۰,۵۸۳	۷۶۹,۹۳۱	-	۲۰۲,۲۵۵	مترائ (مترمربع)	عمران
۱۸	۱۴	۳۵	۳۵	۶۰	۱۶۶	۵۶	۴۲۲	۱۵	۱,۰۶۸	-	۶۶۴	تعداد	



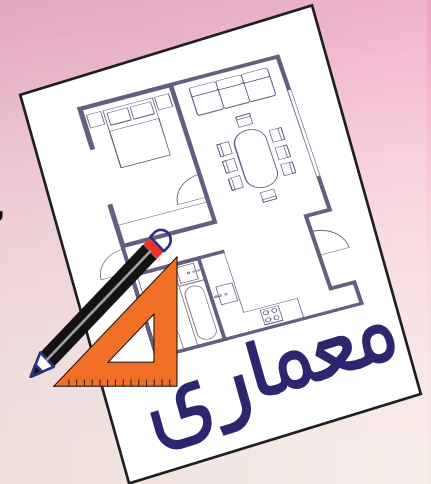
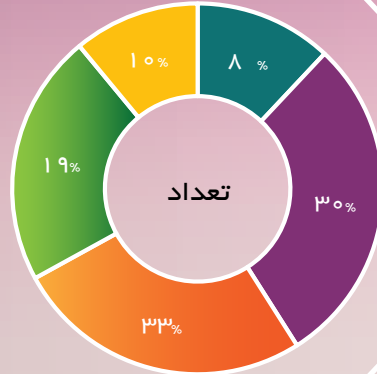
آمار تجمیعی ارجاع نظارت - بازه زمانی ۱۴۰۱/۰۹/۰۱ تا ۱۴۰۲/۰۶/۳۱

نظارت حقیقی



مقایسه درصدی مجموع تعداد و مترای
دستور نقشه های ورودی به سیستم
ارجاع نظارت به تفکیک بازه مترایی
(حقیقی و حقوقی)

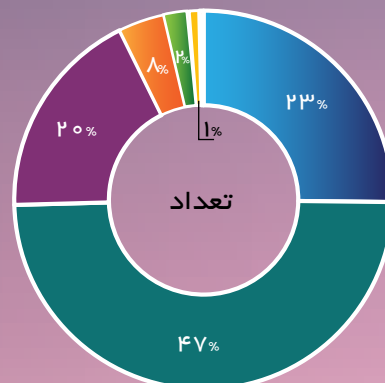
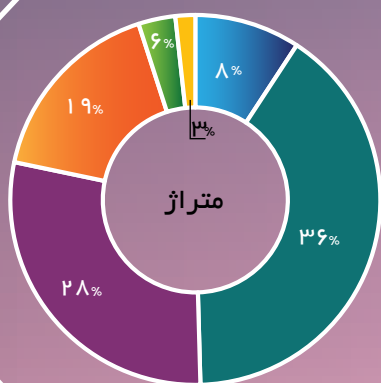
نظارت حقوقی



۵۰۰۰-۴۰۰۰		۴۰۰۰-۳۰۰۰		۳۰۰۰-۲۰۰۰		۲۰۰۰-۱۰۰۰		۱۰۰۰-۵۰۰		۵۰۰-۰		مترای (مترمربع)	
حقوقی	حقیقی	حقوقی	حقیقی	حقوقی	حقیقی	حقوقی	حقیقی	حقوقی	حقیقی	حقوقی	حقیقی	رشته	
۸۰,۱۳۵	۶۵,۵۶۷	۱۱۸,۵۹۵	۱۳۰,۵۲۱	۱۴۳,۵۶۰	۴۰۹,۸۹۶	۸۸,۳۱۸	۶۱۰,۸۸۸	۱۰,۵۸۳	۷۸۳,۵۴۰	-	۱۸۴,۸۶۲	مترای (مترمربع)	
۱۸	۱۵	۳۵	۳۸	۶۰	۱۷۰	۵۶	۴۴۱	۱۵	۱,۰۸۵	-	۵۹۰	تعداد	

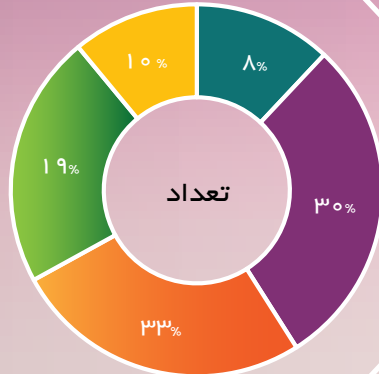
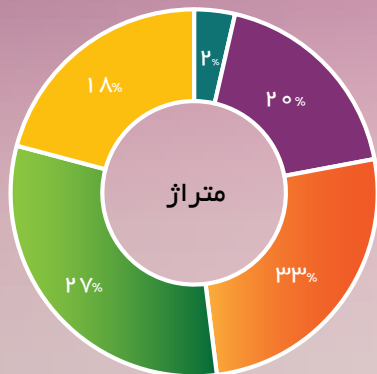
آمار تجمیعی ارجاع نظارت - بازه زمانی ۱۴۰۱/۰۹/۰۱ تا ۱۴۰۲/۰۶/۳۱

نظارت حقیقی



مقایسه درصدی مجموع تعداد و مترتاژ
دستور نقشه های ورودی به سیستم
ارجاع نظارت به تفکیک بازه مترتاژی
(حقیقی و حقوقی)

نظارت حقوقی

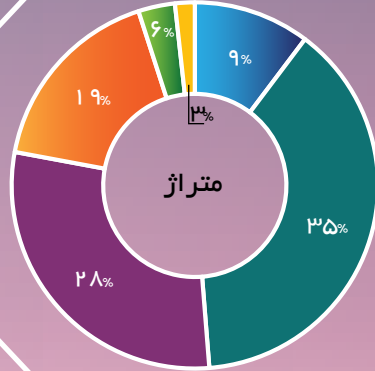


۵۰۰۰-۴۰۰۰		۴۰۰۰-۳۰۰۰		۳۰۰۰-۲۰۰۰		۲۰۰۰-۱۰۰۰		۱۰۰۰-۵۰۰		۵۰۰-۰		مترتاژ (مترمربع)	رشته
حقوقی	حقیقی	حقوقی	حقیقی	حقوقی	حقیقی	حقوقی	حقیقی	حقوقی	حقیقی	حقوقی	حقیقی		
۸۰,۱۳۵	۶۵,۵۶۷	۱۱۸,۵۹۵	۱۲۷,۳۸۳	۱۴۳,۵۶۰	۴۱۳,۳۶۱	۸۸,۳۱۸	۶۱۹,۸۸۷	۱۰,۵۸۳	۷۷۹,۹۹۵	-	۱۷۵,۴۱۴	مترتاژ (مترمربع)	مکانیک
۱۸	۱۵	۳۵	۳۷	۶۰	۱۷۲	۵۶	۴۴۸	۱۵	۱,۰۸۱	-	۵۳۶	تعداد	

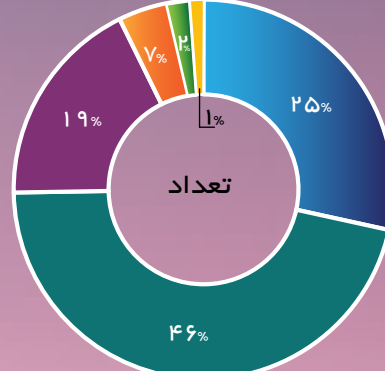


آمار تجمیعی ارجاع نظارت - بازه زمانی ۱۴۰۱/۰۹/۰۱ تا ۱۴۰۲/۰۶/۳۱

نظارت حقیقی

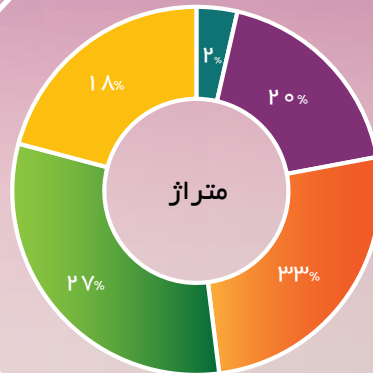


تعداد

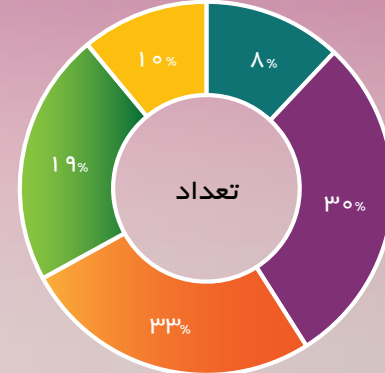


مقایسه درصدی مجموع تعداد و متره
دستور نقشه های ورودی به سیستم
ارجاع نظارت به تفکیک بازه متره ای
(حقیقی و حقوقی)

نظارت حقوقی



تعداد



۵۰۰۰-۴۰۰۰		۴۰۰۰-۳۰۰۰		۳۰۰۰-۲۰۰۰		۲۰۰۰-۱۰۰۰		۱۰۰۰-۵۰۰		۵۰۰-۰		متره (مترمربع)	رشته
حقوقی	حقیقی	حقوقی	حقیقی	حقوقی	حقیقی	حقوقی	حقیقی	حقوقی	حقیقی	حقوقی	حقیقی		
۸۰,۱۳۵	۶۵,۵۶۷	۱۱۸,۵۹۵	۱۳۰,۵۲۱	۱۴۳,۵۶۰	۴۱۲,۷۷۶	۸۸,۳۱۸	۶۲۸,۴۹۲	۱۰,۵۸۳	۷۸۳,۹۶۲	-	۱۸۹,۴۷۵	متره (مترمربع)	برق
۱۸	۱۵	۳۵	۳۸	۶۰	۱۷۲	۵۶	۴۵۴	۱۵	۱,۰۸۷	-	۶۰۱	تعداد	